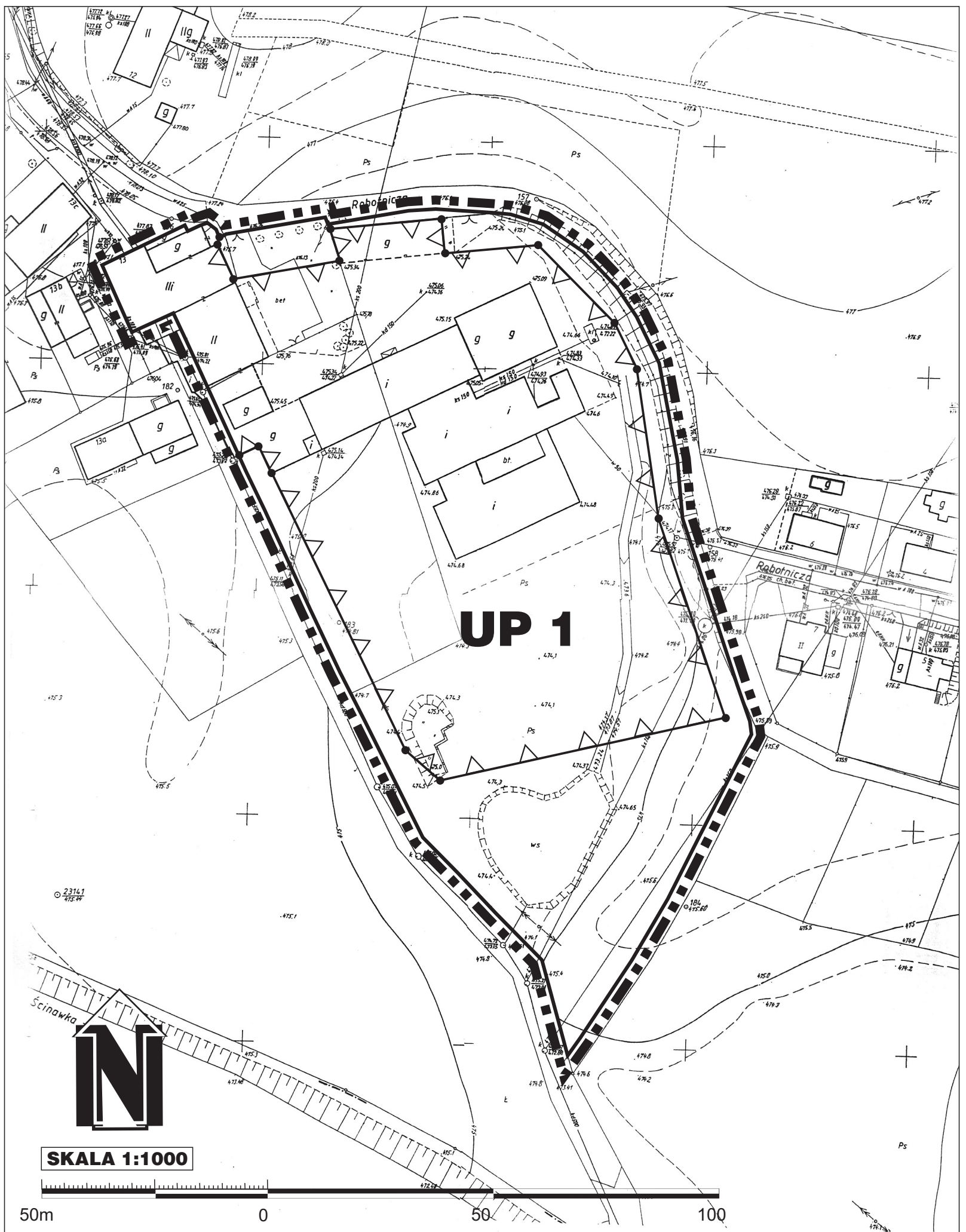


obręb MIEROSZÓW 2





ZMIANA MIEJSCOWEGO PLANU ZAGOSPODAROWANIA PRZESTRZENNEGO MIASTA I GMINY MIEROSZÓW OBEJMUJĄCA DZIAŁKI NR 227 i 228 (A.M. 5)

RYSUNEK ZMIANY PLANU

Załącznik Nr 1
do Uchwały Nr XXXVIII/208/05
Rady Miejskiej Mieroszowa
z dnia 28 lutego 2005 r.



LEGENDA :

-  GRANICA OBSZARU OBJĘTEGO ZMIANĄ PLANU
-  LINIA ROZGRANICZAJĄCA TERENY O RÓŻNYCH FUNKCJACH I ZASADACH ZAGOSPODAROWANIA
-  NIEPRZEKROCALNA LINIA ZABUDOWY
-  PRZEZNACZENIE TERENU DLA OBIEKTÓW SŁUŻĄCYCH PROWADZENIU DZIAŁALNOŚCI GOSPODARCZEJ



PEŁNE DEFINICJE OZNACZEŃ GRAFICZNYCH SĄ ZAWARTE W CZĘŚCI TEKSTOWEJ ZMIANY PLANU

 BIURO URBANISTYCZNE	
53-510 Wrocław ul. Kolejowa 63/65, tel./fax (071) 341-17-58, 341-28-54	
obręb MIEROSZÓW 2	
ZMIANA MIEJSCOWEGO PLANU ZAGOSPODAROWANIA PRZESTRZENNEGO MIASTA MIEROSZÓW OBEJMUJĄCA DZIAŁKI NR 227 I 228 (A.M. 5)	
RYSUNEK ZMIANY PLANU	
GŁÓWNY PROJEKTANT DYREKTOR BIURA mgr inż. arch. MAREK WILAND	PROJEKTANCI mgr inż. JERZY BIERKOWSKI mgr inż. DOBISŁAW CICHOCKI mgr inż. KATARZYNA CYRAN mgr inż. RAFAŁ JASIEŃSKI mgr inż. EDYTA JAWORSKA mgr inż. ROZENA OLSZCZYK mgr inż. ALEKJA WÓDZA mgr inż. MARZENA WOJNÓY
WROCLAW 28 LUTEGO 2005	
mgr inż. AGNIESZKA JAROS mgr inż. MAGDALENA LEFEK GRZEGORZ LESLIK KAROLINA TKACZYK	